



Gemeinde Glanegg

Bezirk Feldkirchen in Ktn., 9555 Glanegg, Glanegg 20
Telefon 04277/2276, Telefax 04277/2276-16
Internet: www.glanegg.gv.at, e-mail: glanegg@ktn.gde.at

Parteienverkehr: Montag bis Freitag von 08.00 Uhr bis 12.00 Uhr, Donnerstag von 13.00 Uhr bis 18.00 Uhr

Zahl: 612/2015
Bei Eingaben bitte
diese Zahl angeben

Glanegg, 15.06.2015
Auskünfte: Herr Rudolf
DW: 13
markus.rudolf@ktn.gde.at

KUNDMACHUNG

Die Gemeinde Glanegg beabsichtigt, eine Teilfläche der öffentlichen Wegparzelle Nr. 1088/3, Katastralgemeinde 72339 Tauchendorf, im Ausmaß von 26,77 m² vom Eigentum der Gemeinde Glanegg - Öffentliches Gut (Straßen und Wege) **aufzulassen**.

Beteiligte, die sich gegen die Auflassung des oben angeführten Grundstückes aussprechen, können innerhalb von 2 Wochen, gerechnet vom Tage des Anschlages, schriftlich Einwendungen vorbringen.

Die Einwendungen sind zu begründen.

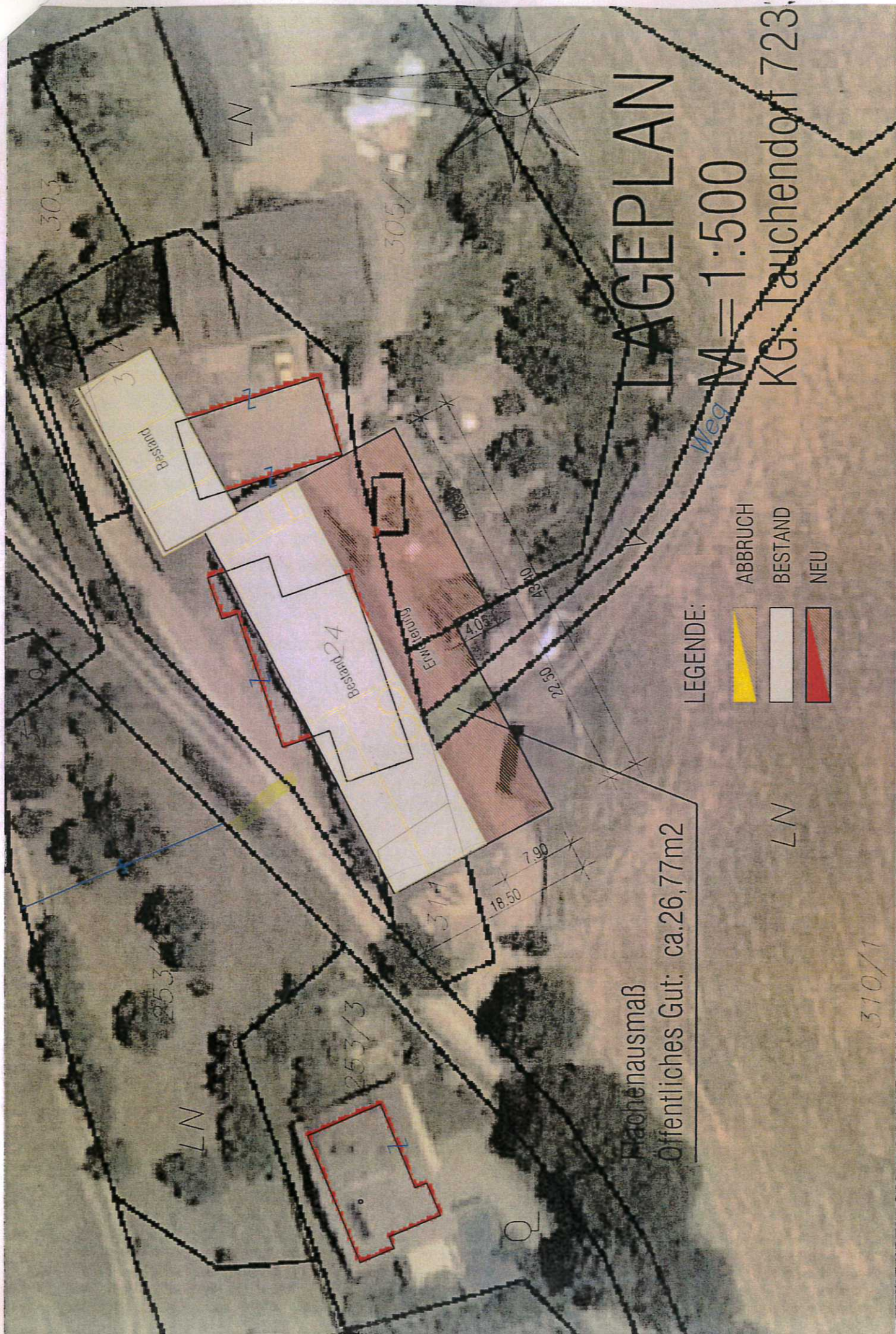
Der Bürgermeister

Guntram Sami


Anlage:
Lageplan

Angeschlagen am: 18.06.2015

Abgenommen am:






LAGEPLAN

M = 1:500

KG: Tauchendorf 723;

LEGENDE:

-  ABBRUCH
-  BESTAND
-  NEU

Flächenausmaß
Öffentliches Gut: ca. 26,77m²

LN

310/1

LN

305/1

303

253/1

LN

253/3

Q

Bestand S

Bestand A

Bestand B

Bestand C

Eingebäude

22.30

4.05

4.90

18.50

7.90

3.14

253/2

LN

Q